



BUPATI SAMBAS

PROVINSI KALIMANTAN BARAT
PERATURAN BUPATI SAMBAS
NOMOR 17 TAHUN 2024

TENTANG

PETA PENETAPAN BATAS DESA TANAH HITAM KECAMATAN PALOH
KABUPATEN SAMBAS

DENGAN RAHMAT TUHAN YANG MAHA ESA

BUPATI SAMBAS,

- Menimbang : a. bahwa untuk melaksanakan ketentuan Pasal 9 ayat (3) dan ayat (4) Peraturan Menteri Dalam Negeri Nomor 45 Tahun 2016 tentang Pedoman Penetapan dan Penegasan Batas Desa, perlu menetapkan Peraturan Bupati tentang Peta Penetapan Batas Desa di Kabupaten Sambas;
- b. bahwa berdasarkan pertimbangan pada huruf a, perlu menetapkan Peraturan Bupati tentang Peta Penetapan Batas Desa Tanah Hitam Kecamatan Paloh Kabupaten Sambas;
- Mengingat : 1. Pasal 18 ayat (6) Undang-Undang Dasar Negara Republik Indonesia Tahun 1945;
2. Undang-Undang Nomor 27 Tahun 1959 tentang Penetapan Undang-Undang Darurat Nomor 3 Tahun 1953 tentang Perpanjangan Pembentukan Daerah Tingkat II di Kalimantan (Lembaran Negara Republik Indonesia Tahun 1953 Nomor 9) Sebagai Undang-Undang (Lembaran Negara Republik Indonesia Tahun 1959 Nomor 72, Tambahan Lembaran Negara Republik Indonesia Nomor 1820) sebagaimana telah diubah dengan Undang-Undang Nomor 8 Tahun 1965 tentang Pembentukan Daerah Tingkat II Tanah Laut, Daerah Tingkat II Tapin dan Daerah Tingkat II Tabalong dengan Mengubah Undang-Undang Nomor 27 Tahun 1959 tentang Penetapan Undang-Undang Darurat Nomor 3 Tahun 1953 tentang Pembentukan Daerah Tingkat II di Kalimantan (Lembaran Negara Republik Indonesia Tahun 1965 Nomor 51, Tambahan Lembaran Negara Republik Indonesia Nomor 2756);
3. Undang-Undang Nomor 4 Tahun 2011 tentang Informasi Geospasial (Lembaran Negara Republik Indonesia Tahun 2011 Nomor 49, Tambahan Lembaran Negara Republik Indonesia Nomor 5214) sebagaimana telah beberapa kali diubah terakhir dengan Undang-Undang Nomor 6 Tahun 2023 tentang Penetapan Peraturan Pemerintah Pengganti Undang-Undang Nomor 2 Tahun 2022 tentang Cipta Kerja Menjadi Undang-Undang (Lembaran Negara Republik Indonesia Tahun 2023 Nomor 41, Tambahan Lembaran Negara Republik Indonesia Nomor 6856);
4. Undang-Undang Nomor 6 Tahun 2014 tentang Desa (Lembaran Negara Republik Indonesia Tahun 2014 Nomor 7, Tambahan Lembaran Negara Republik Indonesia Nomor 5459) sebagaimana telah beberapa kali diubah terakhir dengan Undang-Undang Nomor 6 Tahun 2023 tentang Penetapan Peraturan Pemerintah Pengganti Undang-Undang Nomor 2 Tahun 2022 tentang Cipta Kerja Menjadi Undang-Undang (Lembaran Negara Republik Indonesia Tahun 2023 Nomor 41, Tambahan Lembaran Negara Republik Indonesia Nomor 6856);

5. Undang-Undang Nomor 23 Tahun 2014 tentang Pemerintahan Daerah (Lembaran Negara Republik Indonesia Tahun 2014 Nomor 244, Tambahan Lembaran Negara Nomor 5587) sebagaimana telah beberapa kali diubah terakhir dengan Undang-Undang Nomor 6 Tahun 2023 tentang Penetapan Peraturan Pemerintah Pengganti Undang-Undang Nomor 2 Tahun 2022 tentang Cipta Kerja Menjadi Undang-Undang (Lembaran Negara Republik Indonesia Tahun 2023 Nomor 41, Tambahan Lembaran Negara Republik Indonesia Nomor 6856);
6. Undang-Undang Nomor 9 Tahun 2022 tentang Provinsi Kalimantan Barat (Lembaran Negara Republik Indonesia Tahun 2022 Nomor 69, Tambahan Lembaran Negara Republik Indonesia Nomor 6780);
7. Peraturan Pemerintah Nomor 12 Tahun 2017 tentang Pembinaan dan Pengawasan Penyelenggaraan Pemerintahan Daerah (Lembaran Negara Republik Indonesia Tahun 2017 Nomor 73, Tambahan Lembaran Negara Republik Indonesia Nomor 6041);
8. Peraturan Pemerintah Nomor 43 Tahun 2014 tentang Peraturan Pelaksanaan Undang-Undang Nomor 6 Tahun 2014 tentang Desa (Lembaran Negara Republik Indonesia Tahun 2014 Nomor 113, Tambahan Lembaran Negara Republik Indonesia Nomor 5539), sebagaimana telah beberapa kali diubah, terakhir dengan Peraturan Pemerintah Nomor 11 Tahun 2021 tentang Badan Usaha Milik Desa (Lembaran Negara Republik Indonesia Tahun 2021 Nomor 21, Tambahan Lembaran Negara Republik Indonesia Nomor 6623);
9. Peraturan Pemerintah Nomor 17 Tahun 2018 tentang Kecamatan (Lembaran Negara Republik Indonesia Tahun 2018 Nomor 73, Tambahan Lembaran Negara Republik Indonesia Nomor 6206);
10. Peraturan Menteri Dalam Negeri Nomor 45 Tahun 2016 tentang Pedoman Penetapan dan Penegasan Batas Desa (Berita Negara Republik Indonesia Tahun 2016 Nomor 1038);
11. Peraturan Menteri Dalam Negeri Nomor 141 Tahun 2017 tentang Pedoman Penegasan Batas Daerah (Berita Negara Republik Indonesia Tahun 2018 Nomor 79);
12. Peraturan Menteri Dalam Negeri Nomor 58 Tahun 2021 tentang Kode, Data Wilayah Administrasi Pemerintahan dan Pulau (Berita Negara Republik Indonesia Tahun 2021 Nomor 1391);
13. Peraturan Daerah Kabupaten Sambas Nomor 1 Tahun 2015 tentang Urusan Pemerintahan Daerah (Lembaran Daerah Tahun 2015 Nomor 3, Tambahan Lembaran Daerah Nomor 11);
14. Peraturan Daerah Kabupaten Sambas Nomor 4 Tahun 2016 tentang Pembentukan dan Susunan Perangkat Daerah (Lembaran Daerah Kabupaten Sambas Tahun 2016 Nomor 4, Tambahan Lembaran Daerah Kabupaten Sambas Nomor 28);

MEMUTUSKAN:

Menetapkan : **PERATURAN BUPATI TENTANG PETA PENETAPAN BATAS DESA TANAH HITAM KECAMATAN PALOH KABUPATEN SAMBAS.**

**BAB I
KETENTUAN UMUM**

Pasal 1

Dalam Peraturan ini yang dimaksud dengan:

1. Bupati adalah Bupati Sambas.
2. Kecamatan adalah Kecamatan Paloh.
3. Desa adalah Desa Tanah Hitam Kecamatan Paloh.
4. Kode Wilayah Administrasi Pemerintahan adalah identitas wilayah administrasi pemerintahan, yang memuat angka yang merepresentasikan wilayah administrasi

pemerintahan daerah provinsi, daerah kabupaten/kota, Kecamatan atau yang disebut dengan nama lain, Desa atau yang disebut dengan nama lain dan Kelurahan seluruh Indonesia.

5. Batas adalah tanda pemisah antara Desa yang bersebelahan baik berupa batas alam maupun batas buatan.
6. Batas alam adalah unsur-unsur alami seperti gunung, sungai pantai, danau dan sebagainya, yang dinyatakan atau ditetapkan sebagai pantai, danau dan sebagainya, yang dinyatakan atau ditetapkan sebagai batas Desa.
7. Batas buatan adalah unsur-unsur buatan manusia seperti pilar batas, jalan, rel kereta api, saluran irigasi dan sebagainya yang dinyatakan atau ditetapkan sebagai batas Desa.
8. Batas Desa adalah pembatas wilayah administrasi pemerintahan antar Desa yang merupakan rangkaian titik-titik koordinat yang berada pada permukaan bumi dapat berupa tanda-tanda alam seperti igir/punggung gunung/pegunungan (*watershed*), median sungai dan/atau unsur buatan dilapangan yang dituangkan dalam bentuk peta.
9. Peta batas Desa adalah peta yang menyajikan semua unsur batas dan unsur lainnya, seperti pilar batas, garis batas, toponimi perairan dan transportasi.
10. Luas Wilayah Desa adalah daerah yang tercakup dalam kekuasaan teritorial sebuah desa baik itu wilayah daratan maupun perairan yang di dalamnya diberlakukan yurisdiksi desa tersebut.
11. Titik Koordinat adalah suatu titik hasil dari perpotongan antara garis lintang dan garis bujur yang menunjukkan suatu objek baik itu orang, lokasi atau gedung dalam sebuah lokasi di lapangan atau bumi dengan di peta.
12. Titik Kartometrik adalah titik koordinat penanda batas yang dibuat di atas peta kerja dan dilengkapi dengan kode unik, deskripsi, dan nilai koordinat.
13. Peta adalah gambaran sebagian atau seluruh permukaan bumi pada bidang datar yang diperkecil dengan ukuran skala tertentu.
14. Skala adalah perbandingan ukuran jarak suatu unsur di atas peta dengan jarak unsur di muka bumi dan dinyatakan dengan besaran perbandingan.

BAB II RUANG LINGKUP

Pasal 2

Peraturan Bupati ini mengatur Peta Penetapan Batas Desa Tanah Hitam Kecamatan Paloh dengan Laut Natuna, Desa Mentibar Kecamatan Paloh, Desa Tempapan Hulu Kecamatan Galing, Desa Samustida Kecamatan Teluk Keramat, Desa Matang Segantar Kecamatan Teluk Keramat, dan Desa Matang Danau Kecamatan Paloh.

BAB III PENETAPAN DAN PENEKASAN BATAS DESA

Pasal 3

Penetapan dan Penekasan Garis Batas Desa Tanah Hitam Kecamatan Paloh adalah sebagai berikut:

- a. Sebelah Utara berbatasan dengan Laut Natuna dan Desa Mentibar Kecamatan Paloh;
- b. Sebelah Timur berbatasan dengan Desa Mentibar Kecamatan Paloh, Desa Tempapan Hulu Kecamatan Galing, dan Desa Samustida Kecamatan Teluk Keramat;
- c. Sebelah Selatan berbatasan dengan Desa Samustida Kecamatan Teluk Keramat dan Desa Matang Segantar Kecamatan Teluk Keramat; dan
- d. Sebelah Barat berbatasan dengan Desa Matang Danau Kecamatan Paloh, dan Laut Natuna.

Pasal 4

- (1) Batas Desa Tanah Hitam Kecamatan Paloh dengan Laut Natuna, dimulai dari titik batas terakhir antara Desa Matang Danau Kecamatan Paloh dengan Desa Tanah

Hitam Kecamatan Paloh, selanjutnya mengarah ke timur laut mengikuti garis pantai Laut Natuna menuju titik batas terakhir antara Desa Tanah Hitam Kecamatan Paloh dengan Desa Mentibar Kecamatan Paloh.

- (2) Batas Desa Tanah Hitam Kecamatan Paloh dengan Desa Mentibar Kecamatan Paloh, dimulai dari
 - a. TK 61.01.08.2004-08.2008-11.2005-000 dengan koordinat $1^{\circ} 38' 10,471''$ LU dan $109^{\circ} 17' 11,689''$ BT yang merupakan median Jalan PT. BCP;
 - b. Lalu dilanjutkan mengarah ke barat laut menyusuri median Jalan PT. BCP sampai pada TK 61.01.08.2004-08.2008-001 dengan koordinat $1^{\circ} 38' 13,914''$ LU dan $109^{\circ} 16' 22,217''$ BT yang terletak pada median jalan PT. BCP sisi pos penjagaan; dan
 - c. Lalu dilanjutkan mengarah ke barat laut menyusuri Parit Cempedak sampai pada TK 61.01.08.2004-08.2008-002 dengan koordinat $1^{\circ} 39' 32,624''$ LU dan $109^{\circ} 15' 4,709''$ BT yang terletak pada muara Parit Cempedak.
- (3) Batas Desa Tanah Hitam Kecamatan Paloh dengan Desa Tempapan Hulu Kecamatan Galing, dimulai dari:
 - a. TK 61.01.02.2027-08.2004-11.2005-000 dengan koordinat $1^{\circ} 36' 45,119''$ LU dan $109^{\circ} 16' 35,336''$ BT yang merupakan median Jalan PT. BCP;
 - b. Lalu dilanjutkan mengarah ke timur laut menyusuri median Jalan PT. BCP sampai pada TK 61.01.08.2004-11.2005-001 dengan koordinat $1^{\circ} 37' 20,443''$ LU dan $109^{\circ} 17' 39,240''$ BT yang terletak pada median Jalan PT. BCP; dan
 - c. Lalu dilanjutkan mengarah ke barat laut menyusuri median Jalan PT. BCP sampai pada TK 61.01.08.2004-08.2008-11.2005-000 dengan koordinat $1^{\circ} 38' 10,471''$ LU dan $109^{\circ} 17' 11,689''$ BT yang terletak pada median Jalan PT. BCP.
- (4) Batas Desa Tanah Hitam Kecamatan Paloh dengan Desa Samustida Kecamatan Teluk Keramat, dimulai dari:
 - a. TK 61.01.02.2024-02.2027-08.2004-000 dengan koordinat $1^{\circ} 36' 4,935''$ LU dan $109^{\circ} 14' 28,720''$ BT yang merupakan persil tanah masyarakat;
 - b. Lalu dilanjutkan mengarah ke timur menyusuri persil tanah masyarakat sampai pada TK 61.01.02.2027-08.2004-001 dengan koordinat $1^{\circ} 36' 16,434''$ LU dan $109^{\circ} 15' 44,034''$ BT yang terletak pada median Jalan PT. BCP; dan
 - c. Lalu dilanjutkan mengarah ke timur laut menyusuri median jalan kebun sampai pada TK 61.01.02.2027-08.2004-11.2005-000 dengan koordinat $1^{\circ} 36' 45,119''$ LU dan $109^{\circ} 16' 35,336''$ BT yang terletak pada median Jalan PT. BCP.
- (5) Batas Desa Tanah Hitam Kecamatan Paloh dengan Desa Matang Segantar Kecamatan Teluk Keramat, dimulai dari:
 - a. TK 61.01.02.2024-08.2004-08.2005-000 dengan koordinat $1^{\circ} 35' 53,412''$ LU dan $109^{\circ} 12' 37,190''$ BT, berada di tepi saluran tani BPP yang merupakan pertigaan desa yang terletak pada pertemuan Dusun Manggis, Desa Matang Segantar Kecamatan Teluk Keramat dengan Dusun Danau Peredah, Desa Tanah Hitam Kecamatan Paloh dan Dusun Mariana, Desa Matang Danau Kecamatan Paloh, telah disepakati;
 - b. Dari TK 61.01.02.2024-08.2004-08.2005-000 ke arah Timur, menyusuri Parit Tani dilanjutkan memotong parit dan Jalan Raya Ahmad Yani menuju TK 61.01.02.2024-08.2004-001 dengan koordinat $1^{\circ} 35' 48,571''$ LU dan $109^{\circ} 12' 54,270''$ BT yang berada di sudut tanah Dadang Suhendra dan terletak pada pertemuan Dusun Manggis, Desa Matang Segantar Kecamatan Teluk Keramat dengan Dusun Danau Peredah, Desa Tanah Hitam Kecamatan Paloh, telah disepakati;
 - c. Dari TK 61.01.02.2024-08.2004-001 ke arah Timur, menyusuri persil batas tanah masyarakat menuju TK 61.01.02.2024-08.2004-002 dengan koordinat $1^{\circ} 35' 57,859''$ LU dan $109^{\circ} 13' 37,258''$ BT yang berada diantara batas persil tanah Kamdi dengan Hamidi yang terletak pada pertemuan Dusun Manggis, Desa Matang Segantar Kecamatan Teluk Keramat dengan Dusun Danau Peredah, Desa Tanah Hitam Kecamatan Paloh, telah disepakati;
 - d. Dari TK 61.01.02.2024-08.2004-002 ke arah Timur, menyusuri persil batas tanah masyarakat kemudian memotong parit/saluran Nagit dilanjutkan menyusuri persil batas tanah masyarakat yang berupa lahan kebun sawit dan karet menuju TK 61.01.02.2024-08.2004-003 dengan koordinat $1^{\circ} 36'$

7,947"LU dan 109° 14' 9,923" BT, yang berada di tepi jalan pertanian yang dan terletak di Dusun Manggis, Desa Matang Segantar Kecamatan Teluk Keramat dengan Dusun Danau Peredah, Desa Tanah Hitam Kecamatan paloh, telah disepakati; dan

- e. Dari TK 61.01.02.2024-08.2004-003 ke arah Timur, memotong jalan pertanian dan parit jumbo dilanjutkan menyusuri persil batas tanah masyarakat menuju TK 61.01.02.2024-02.2027-08.2004-000 dengan koordinat 1° 36' 4,935" LU dan 109° 14' 28,720"BT, yang berada di lahan perkebunan karet masyarakat dan merupakan pertigaan desa yang terletak pada pertemuan Dusun Manggis, Desa Matang Segantar Kecamatan Teluk Keramat dengan Dusun Bina Tani, Desa Samustida Kecamatan Teluk Keramat dan Dusun Danau Peredah, Desa Tanah Hitam Kecamatan Paloh, telah disepakati.
- (6) Batas Desa Tanah Hitam Kecamatan Paloh dengan Desa Matang Danau Kecamatan Paloh, dimulai dari:
- a. TK 61.01.02.2024-08.2004-08.2005-000 dengan koordinat 1° 35' 53,412" LU dan 109° 12' 37,190" BT, berada di tepi saluran tani BPP yang merupakan pertigaan desa yang terletak pada pertemuan Dusun Manggis, Desa Matang Segantar Kecamatan Teluk Keramat dengan Dusun Danau Peredah, Desa Tanah Hitam Kecamatan Paloh dan Dusun Mariana, Desa Matang Danau Kecamatan Paloh, telah disepakati;
 - b. Dari TK 61.01.02.2024-08.2004-08.2005-000 ke arah Barat menyusuri parit persil batas tanah masyarakat dilanjutkan ke arah Utara menyusuri persil batas tanah masyarakat menuju TK 61.01.08.2004-08.2005-001 dengan koordinat 1° 36' 4,200" LU dan 109° 12' 35,120" BT yang berada di batas tanah Munjiri dan H. Ilam dan merupakan batas antara Dusun Danau Peredah, Desa Tanah Hitam Kecamatan Paloh dengan Dusun Mariana, Desa Matang Danau Kecamatan Paloh, telah disepakati;
 - c. Dari TK 61.01.08.2004-08.2005-001 ke arah Utara, menyusuri persil batas tanah masyarakat yang berupa sawah menuju TK 61.01.08.2004-08.2005-002 dengan koordinat 1° 36' 17,312" LU dan 109° 12' 43,542" BT yang berada di tepi Jalan Padat Karya dan merupakan batas antara Dusun Danau Peredah, Desa Tanah Hitam Kecamatan Paloh dengan Dusun Mariana, Desa Matang Danau Kecamatan Paloh, telah disepakati;
 - d. Dari TK 61.01.08.2004-08.2005-002 ke arah Utara, menyusuri persil batas tanah masyarakat yang berupa sawah dan selanjutnya memotong lahan Pemakaman Tionghoa menuju TK 61.01.08.2004-08.2005-003 dengan koordinat 1° 37' 39,438" LU dan 109° 12' 53,926" BT yang berada di tepi jalan raya dan merupakan batas antara Dusun Peria, Desa Tanah Hitam Kecamatan Paloh dengan Dusun Pantai Laut, Desa Matang Danau Kecamatan Paloh, telah disepakati; dan
 - e. Dari TK 61.01.08.2004-08.2005-003 ke arah Utara, memotong Jalan raya sampai menuju garis Pantai dan merupakan titik batas terakhir antara Desa Tanah Hitam Kecamatan Paloh dengan Desa Matang Danau Kecamatan Paloh dan merupakan batas antara Dusun Peria, Desa Tanah Hitam Kecamatan Paloh dengan Dusun Pantai Laut, Desa Matang Danau Kecamatan Paloh, telah disepakati.

Pasal 5

Peta Batas Desa sebagaimana dimaksud dalam Pasal 4 tercantum dalam Lampiran Peraturan Bupati, merupakan bagian yang tidak terpisahkan dalam Peraturan Bupati ini.

BAB IV LUAS WILAYAH DESA

Pasal 6

Dengan adanya Penetapan dan Penegasan Batas Desa Tanah Hitam Kecamatan Paloh Kabupaten Sambas sebagaimana dimaksud dalam Pasal 3, maka Luas Wilayah Desa Tanah Hitam Kecamatan Paloh adalah ± 3.598,71 ha.

**BAB V
KETENTUAN LAIN-LAIN**

Pasal 7

Peta batas desa ini tidak menghapus/menghilangkan hak atas tanah, hak adat, hak ulayat, serta hak-hak lainnya milik masyarakat.

**BAB VI
KETENTUAN PERALIHAN**

Pasal 8

- (1) Setelah ditetapkan Peraturan Bupati ini, segala administrasi kewilayahan di Desa Tanah Hitam Kecamatan Paloh berpedoman pada Peraturan Bupati ini.
- (2) Perubahan administrasi kewilayahan desa sebagai akibat Peraturan Bupati ini, maka akan dilakukan perbaikan sebagaimana mestinya oleh desa masing-masing menurut ketentuan peraturan yang berlaku.

**BAB VII
KETENTUAN PENUTUP**

Pasal 9

Peraturan Bupati ini mulai berlaku pada tanggal diundangkan.

Agar setiap orang mengetahuinya, memerintahkan pengundangan Peraturan Bupati ini dengan penempatannya dalam Berita Daerah Kabupaten Sambas.

Ditetapkan di Sambas
pada tanggal 22 Maret 2024

BUPATI SAMBAS,

TTD

SATONO

Diundangkan di Sambas
pada tanggal 22 Maret 2024

SEKRETARIS DAERAH KABUPATEN SAMBAS

TTD

FERY MADAGASKAR

BERITA DAERAH KABUPATEN SAMBAS TAHUN 2024 NOMOR 36



LAMPIRAN I
 PERATURAN BUPATI SAMBAS
 NOMOR 17 TAHUN 2024
 TENTANG
 PETA PENETAPAN BATAS DESA TANAH HITAM KECAMATAN
 PALOH KABUPATEN SAMBAS

KOORDINAT BATAS DESA TANAH HITAM KECAMATAN PALOH KABUPATEN SAMBAS

Nama Titik	Koordinat			
	Geografis		UTM	
	Bujur (BT)	Lintang (LU)	X (meter)	Y (meter)
1	2	3	4	5
TK 61.01.08.2004-08.2008-002	109° 15' 4,709"	1° 39' 32,624"	305.465,03	183.462,71
TK 61.01.08.2004-08.2008-001	109° 16' 22,217"	1° 38' 13,914"	307.858,80	181.042,86
TK 61.01.08.2004-08.2008-11.2005-000	109° 17' 11,689"	1° 38' 10,471"	309.387,96	180.935,78
TK 61.01.08.2004-11.2005-001	109° 17' 39,240"	1° 37' 20,443"	310.238,28	179.398,37
TK 61.01.02.2027-08.2004-11.2005-000	109° 16' 35,336"	1° 36' 45,119"	308.262	178.315
TK 61.01.02.2027-08.2004-001	109° 15' 44,034"	1° 36' 16,434"	306.675,42	177.435,22
TK 61.01.02.2024-02.2027-08.2004-000	109° 14' 28,720"	1° 36' 4,935"	304.347	177.084
TK 61.01.02.2024-08.2004-003	109° 14' 9,923"	1° 36' 7,947"	303.766	177.177
TK 61.01.02.2024-08.2004-002	109° 13' 37,258"	1° 35' 57,859"	302.756	176.868
TK 61.01.02.2024-08.2004-001	109° 12' 54,270"	1° 35' 48,571"	301.426,87	176.583,84
TK 61.01.02.2024-08.2004-08.2005-000	109° 12' 37,190"	1° 35' 53,412"	300.899	176.733
TK 61.01.08.2004-08.2005-001	109° 12' 35,120"	1° 36' 4,200"	300.835,29	177.064,44
TK 61.01.08.2004-08.2005-002	109° 12' 43,542"	1° 36' 17,312"	301.096	177.467
TK 61.01.08.2004-08.2005-003	109° 12' 53,926"	1° 37' 39,438"	301.419,23	179.989,48



Salinan sesuai dengan aslinya
 KEPALA BAGIAN HUKUM,


ERWANTO, S.H.

NIP. 19780506 200502 1 004

BUPATI SAMBAS,

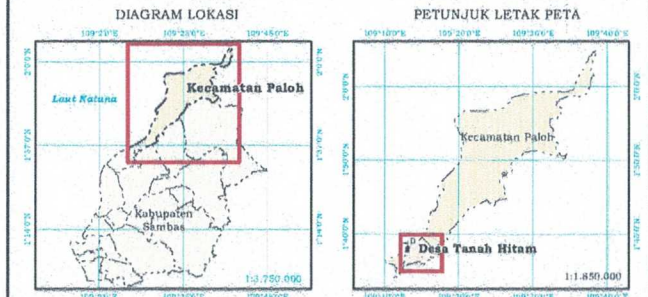

TTD

SATONO



LAMPIRAN II
 PERATURAN BUPATI SAMBAS
 NOMOR 17 TAHUN 2024
 TENTANG PETA PENETAPAN BATAS DESA TANAH HITAM
 KECAMATAN PALOH KABUPATEN SAMBAS

PETA BATAS DESA
 Kode Wilayah : 61.01.08.2004
DESA TANAH HITAM
 KECAMATAN PALOH
 KABUPATEN SAMBAS
 PROVINSI KALIMANTAN BARAT



Sistem Proyeksi : Transverse Mercator
 Sistem Grid : Grid Geografis dan Grid Universal Transverse Mercator
 Datum Horizontal : 49N WGS 1984

PEMERINTAH KABUPATEN SAMBAS
 Jalan Pembangunan No. 82 Sambas, Provinsi Kalimantan Barat
 Telepon (0562) 392454 Fax. (0562) 392443, website: www.sambas.go.id
 © Copyright, 2024 All reserved.

Keterangan
 Toponim, Titik Kartometrik, dan Batas Wilayah Administrasi
 Kantor Desa --- Batas Kecamatan --- Batas Dusun
 Titik Kartometrik --- Batas Desa

DAFTAR TITIK KOORDINAT KARTOMETRIK GEOGRAFIS DAN UNIVERSAL TRANSVERSE MERCATOR (UTM)
 BATAS DESA TANAH HITAM KECAMATAN PALOH KABUPATEN SAMBAS

TITIK KARTOMETRIK	KOORDINAT			
	GEOGRAFIS		UNIVERSAL TRANSVERSE MERCATOR (UTM)	
	LONGITUDE (BT)	LATITUDE (LU)	X (Meter)	Y (Meter)
TK 61.01.08.2004-08.2008-002	109° 18' 4,700"	1° 39' 32,624"	308.465,03	183.462,71
TK 61.01.08.2004-08.2008-001	109° 16' 22,217"	1° 38' 13,914"	307.858,80	181.042,86
TK 61.01.08.2004-08.2008-11.2005-000	109° 17' 11,669"	1° 38' 10,471"	309.387,96	180.935,78
TK 61.01.08.2004-11.2005-001	109° 17' 39,340"	1° 37' 20,943"	310.738,38	179.368,37
TK 61.01.02.2027-08.2004-11.2005-000	109° 16' 38,335"	1° 36' 48,119"	308.262	178.315
TK 61.01.02.2027-08.2004-001	109° 15' 44,034"	1° 36' 16,434"	306.675,42	177.435,22
TK 61.01.02.2024-02.2027-08.2004-000	109° 14' 28,720"	1° 36' 4,325"	304.347	177.084
TK 61.01.02.2024-08.2004-003	109° 14' 9,923"	1° 36' 7,947"	303.766	177.177
TK 61.01.02.2024-08.2004-002	109° 13' 37,258"	1° 35' 57,859"	302.796	176.868
TK 61.01.02.2024-08.2004-001	109° 12' 54,870"	1° 35' 48,571"	301.428,87	176.583,84
TK 61.01.02.2024-08.2004-08.2005-000	109° 12' 37,190"	1° 35' 53,412"	300.899	176.733
TK 61.01.08.2004-08.2005-001	109° 12' 38,120"	1° 36' 4,200"	300.835,29	177.064,44
TK 61.01.08.2004-08.2005-002	109° 12' 43,843"	1° 36' 17,312"	301.098	177.467
TK 61.01.08.2004-08.2005-003	109° 12' 53,926"	1° 37' 39,438"	301.419,33	179.989,48

BUPATI SAMBAS,
 TTD
 SATONO

- Sumber Data
- Peraturan Menteri Dalam Negeri Nomor 58 Tahun 2021 tentang Kode, Data Wilayah Administrasi Pemerintahan, dan Pulau.
 - Keputusan Menteri Dalam Negeri Nomor 100.1.1-6117 Tahun 2022 tentang Pemberian dan Pemutakhiran Kode, Data Wilayah Administrasi Pemerintahan, dan Pulau.
 - Citra Tegak Satelit Resolusi Tinggi (CTSRT) 0,5 meter Wilayah Kabupaten Sambas Tahun 2013 - 2015 dari Badan Informasi Geospasial.
 - Peta RBI Wilayah Kabupaten Sambas dari Badan Informasi Geospasial.
 - Berita acara kesepakatan penetapan dan pengesahan batas desa antara Desa Tanah Hitam Kecamatan Paloh dengan Desa berdampingan Tahun 2021 dan 2023.

Riwayat Peta
 Peta ini disajikan dengan menggunakan peta dasar CTSRT Kabupaten Sambas dalam wilayah administrasi Kecamatan Paloh. Penarikan garis batas desa ini hasil kesepakatan berdasarkan penarikan garis secara Kartometrik dan berita acara Kesepakatan Penetapan dan Pengesahan Batas Desa. Peta ini juga menyajikan batas dusun dalam wilayah administrasi Desa.

